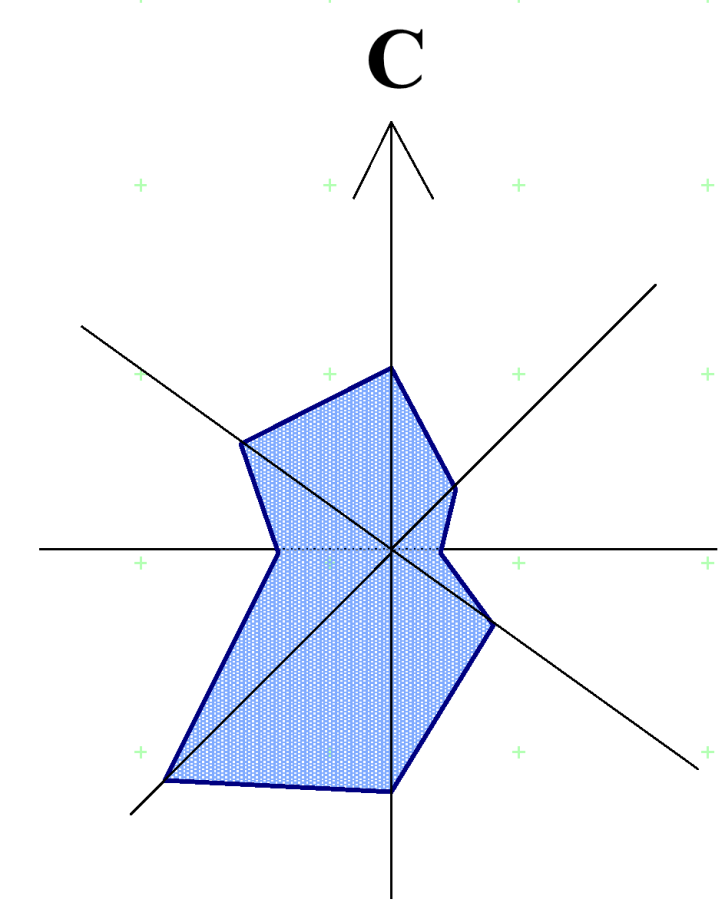





ЧЕРТЕЖ МЕЖЕВАНИЯ ТЕРРИТОРИИ 2 ЭТАП М 1:2000



2 ЭТАП

- | | |
|---|---|
|  | Границы земельных участков, образуемых путём объединения земельных участков на втором этапе |
|  | Границы земельных участков, образованных на первом этапе |
|  | Публичный сервитут |
-
- | | |
|---------------------|--|
| 33Y21 | Условный номер земельного участка образуемого на втором этапе |
| 33Y2 | Условный номер земельного участка, образованного на первом этапе |
| 43/3-0101003 | Номер кадастрового квартала |
| 119-03/01 | Условный номер публичного сервитута |

УСЛОВНЫЕ ОБОЗНАЧЕНИЯ

ГРАНИЦЫ







- | | |
|---|--|
|  | Границы территории, в отношении которой осуществляется подготовка проекта планировки |
|  | Красные линии, утвержденные в составе проекта планировки территории |
|  | Границы кадастрового квартала |
|  | Границы муниципального образования |
|  | Границы земельных участков, учтенных в ЕГРН |

Схема расположения листов



Procedures:

1. Границы земельных участков, образование которых предусмотрено схемой расположения земельного участка или земельных участков на кадастровом плане территории, сров действия которой не истек, отсутствуют;
2. Границы планируемых и существующих элементов планировочной структуры соответствуют красным линиям, утвержденным в составе проекта планировки территории;
3. Линии отступа от красных линий в целях определения мест допустимого размещения зданий, строений, сооружений, в границах проектирования не устанавливаются.

Составом и характером зонирования территории предусмотрено исключение из состава установленных границ зон планируемого размещения линейных объектов расположенных вне территории, в границах которых предусматриваются требования к архитектурно-радиотехническому облику объектов капитального строительства.

[illegible]

Ministero della Sanità